



РАСПОРЯЖЕНИЕ

ЖАКААН

«28» июня 2024 г.

№ 606

г. Горно-Алтайск

**Об установлении публичного сервитута на часть земельного участка**

В соответствии со статьей 274 Гражданского кодекса Российской Федерации, статьей 39.37 Земельного кодекса Российской Федерации, статьей 9, частью 2 статьи 83 Лесного кодекса Российской Федерации, руководствуясь подпунктом «а» пункта 6 Положения о Министерстве природных ресурсов и экологии Республики Алтай, утвержденного постановлением Правительства Республики Алтай от 21 мая 2015 г. № 135, на основании заявления Публичного акционерного общества «Россети Сибирь» (далее – ПАО «Россети Сибирь») от 30.05.2024 г.

1. Установить публичный сервитут в отношении частей земельных участков с кадастровыми номерами 04:08:000000:267 площадью 0,1368 га, с местоположением: Российская Федерация, Республика Алтай, Усть-Коксинский район, Усть-Коксинское лесничество, Мультинское участковое лесничество, Советская лесная дача, квартал № 201, часть выдела № 27.
2. Срок действия публичного сервитута составляет 10 лет, цель предоставления - строительство, реконструкция и эксплуатация линейных объектов.
3. Схема расположения земельных участков на кадастровом плане территории, а также расчет платы за установленный сервитут прилагаются к настоящему Распоряжению.
4. Отделу организации лесопользования и государственного лесного реестра направить копию настоящего распоряжения в течение десяти дней со дня его принятия в Управление Росреестра по Республике Алтай.
5. Контроль за исполнением настоящего Распоряжения оставляю за собой.

Исполняющий обязанности министра

М. Н. Черкасова

Графическое описание местоположения  
границ публичного сервитута







Утверждена распоряжением  
Министерства природных ресурсов и  
экологии Республики Алтай  
от «\_\_\_» \_\_\_\_\_ 2024г. № \_\_\_\_\_

Система координат: МСК-04, зона-1  
Метод определения координат: Метод спутниковых геодезических измерений  
Средняя квадратическая погрешность: Мп - 5



Масштаб 1:1200

Условные Обозначения:

-  Проектные границы публичного сервитута для размещения ЛЭП
-  Граница земельного участка по данным ГКН
-  Граница земельного участка в отношении которого испрашивается публичный сервитут
-  ● н1 - образованная точка
-  - проектируемая ВЛ-0,4 кВ
-  - проектируемая ВЛ-10 кВ

Графическое описание местоположения границ публичного сервитута		
Описание границ публичного сервитута		
Условный номер части земельного участка:	04:08:000000:267/чзу1	
Площадь земельного участка:	1368 кв. м.	
Точки	Координаты, м	
	X	Y
1	2	3
н1	454103.29	1315273.99
н2	454105.60	1315277.54
н3	454079.63	1315307.63
н4	454064.08	1315331.10
н5	454069.81	1315336.94
н6	454063.46	1315346.51
н7	454044.25	1315354.44
н8	454020.45	1315357.73
н9	454011.40	1315356.43
н10	454.004.37	1315359.09
н11	454007.24	1315348.07
н12	454050.18	1315330.36
н13	454055.46	1315322.38
н14	454061.68	1315327.47
н15	454076.44	1315305.20

Публичный сервитут испрашивается в отношении земельного участка с кадастровым номером: 04:08:000000:267/чзу1, адрес: Российская Федерация, Республика Алтай, Усть-Коксинский район, Усть-Коксинское лесничество, Мультиинское участковое лесничество, Советская лесная дача, квартал № 201, часть выдела № 27.

Местоположение публичного сервитута: в границах Российская Федерация, Республика Алтай, Усть-Коксинский район, Усть-Коксинское лесничество, Мультиинское участковое лесничество, Советская лесная дача, квартал № 201, часть выдела № 27.

Площадь участка 04:08:000000:267 составляет 1368 кв. м.

## ПЛАТА ЗА УСТАНОВЛЕННЫЙ СЕРВИТУТ

1. Размер платы за сервитут определяется в соответствии с Постановлением Правительства РФ от 23 декабря 2014 г. N 1461 «Об утверждении правил определения размера платы по соглашению об установлении сервитута в отношении земельных участков, находящихся в федеральной собственности».

2. Характеристика земельного участка с кадастровыми номерами 04:08:000000:267, согласно сведениям из Единого государственного реестра недвижимости:

1) Кадастровая стоимость 04:08:000000:267 земельного участка 1 409 957 154,1 руб.

Общая площадь земельного участка составляет 2 563 558 462 м<sup>2</sup>.

Испрашиваемая площадь части земельного участка составляет 1368 м<sup>2</sup>.

Количество дней ограниченного использования испрашиваемого участка 3650.

Коэффициент платы по соглашения об установлении сервитута определяется в соответствии с Постановлением Правительства РФ от 23 декабря 2014 г. N 1461 «Об утверждении правил определения размера платы по соглашению об установлении сервитута в отношении земельных участков, находящихся в федеральной собственности» 0,01 процента от кадастровой стоимости.

1)  $1\,409\,957\,154,1 / 2\,563\,558\,462 \times 1368 \times 0,0001 = 0,08$  руб. за год.

За 10 лет:  $0,08 / 365 \times 3650 = 0,8$  руб.