



МИНИСТЕРСТВО
ПРИРОДНЫХ РЕСУРСОВ И ЭКОЛОГИИ
РЕСПУБЛИКИ АЛТАЙ
(Минприроды РА)

АЛТАЙ РЕСПУБЛИКАНЫН
АР-БҮТКЕН БАЙЛЫКТАР ЛА ЭКОЛОГИЯ
МИНИСТЕРСТВОЗЫ
(АР Минарбүткен)

РАСПОРЯЖЕНИЕ

ЖАКААН

«10» 03 2025 г.

№ 944

О внесении изменений в Распоряжение об установлении публичного сервитута на часть земельного участка

В связи с допущенными техническими ошибками в соответствии с Положением о Министерстве природных ресурсов и экологии Республики Алтай, утвержденным постановлением Правительства Республики Алтай от 21 мая 2015 года № 135, Распоряжение Министерства природных ресурсов и экологии Республики Алтай № 836 от 08.11.2024 изложить в следующей редакции:

«В соответствии со статьями 9, 21, 23.2, 23.3, 45, 83, 111.1, 115 Лесного кодекса Российской Федерации, статьей 274 Гражданского кодекса Российской Федерации, статьей 39.37, пунктом 3 статьи 39.47 Земельного кодекса Российской Федерации, руководствуясь подпунктом «а» пункта 6 Положения о Министерстве природных ресурсов и экологии Республики Алтай, утвержденного постановлением Правительства Республики Алтай от 21 мая 2015 г. № 135, заключения разработанных проектных решений ПАО «Россети Сибирь», на основании заявления ПАО «Россети Сибирь» ИНН 2460069527, ОГРН 1052460054327.

1. Установить публичный сервитут в отношении частей земельных участков с кадастровыми номерами: 04:04:000000:189/чзу1 площадью 0,0612 га., 04:04:000000:189/чзу2 площадью 0,3781 га., 04:04:000000:189/чзу3, площадью 0,1588 га., 04:04:000000:189/чзу4 площадью 0,6278 га., 04:04:000000:189/чзу5 площадью 0,2385 га. Местоположение объекта: Российская Федерация, Республика Алтай, Шебалинский район, Шебалинское лесничество, Чергинское участковое лесничество, Лесная дача АЭХ СО РАН, квартал № 239 части выделов №№ 8, 11, Лесная дача ЗАО «Новый путь», квартал № 263 части выделов №№ 1, 4, квартал № 264 часть выдела № 4.

2. Срок действия сервитута 10 лет.

3. Цель предоставления – размещение объекта электросетевого хозяйства: Строительство ВЛ-10кВ, установка КМТП-10/0,4кВ, ВЛИ-0,4кВ для электроснабжения электроустановки объекта «дом животновода, жилой дом» заявитель Бадиков М.В. +1к.н 04:04:040401:0102, к.н. 04:04:040301:148. Местоположение объекта: Российская Федерация, Республика Алтай, Шебалинский район, Шебалинское лесничество, Чергинское участковое лесничество, Лесная дача АЭХ СО РАН, квартал № 239 части выделов №№ 8, 11, Лесная дача ЗАО «Новый путь», квартал № 263 части выделов №№ 1, 4, квартал № 264 часть выдела № 4, с кадастровыми номерами 04:04:000000:189/чзу1 площадью 0,0612 га., 04:04:000000:189/чзу2 площадью 0,3781 га., 04:04:000000:189/чзу3 площадью 0,1588 га., 04:04:000000:189/чзу4 площадью 0,6278 га., 04:04:000000:189/чзу5 площадью 0,2385 га. .

4. Границы публичного сервитута показаны в Схеме границ сервитута, с приложением количественных и качественных характеристик лесного участка, являются неотъемлемой частью настоящего Распоряжения.

5. Обременение лесного участка публичным сервитутом не лишает Собственника прав владения, пользования и распоряжения этим лесным участком в целом. Осуществление сервитута Обладателем сервитута должно быть наименее обременительным для земельного участка Собственника, в отношении которого он установлен.

По данным государственного лесного реестра обременения правами третьих лиц отсутствуют.

6. Сервитут не может быть самостоятельным предметом купли-продажи, залога и не может передаваться каким-либо способом лицам, не являющимся Собственниками/Пользователями земельного участка, для обеспечения использования которого сервитут установлен.

7. Обладатель публичного сервитута обязан в соответствии со статьей 88 Лесного кодекса Российской Федерации, приказом Минприроды России от 16 ноября 2021 г. № 864 «Состав проекта освоения лесов, порядок его разработки и внесения в него изменений, требования к формату проекта освоения лесов в форме электронного документа» разработать проект освоения лесов.

8. В случае заготовки древесины на лесных участках в целях использования строительства, реконструкции, эксплуатации линейных объектов реализовать полученную древесину в порядке, утвержденном постановлением Правительства Российской Федерации от 23 июля 2009 г. № 604 «О реализации древесины, которая получена при использовании лесов, расположенных на землях лесного фонда, в соответствии со статьями 43 - 46 Лесного кодекса Российской Федерации».

9. В случае прекращения действия сервитута привести земельный участок в состояние пригодное для его использования в соответствии с видом разрешенного использования.

10. Порядок расчета платы за установленный публичный сервитут:

1) размер платы за сервитут определяется в соответствии с постановлением Правительства Российской Федерации от 23 декабря 2014 г. № 1461 «Об утверждении правил определения размера платы по соглашению об установлении сервитута в отношении земельных участков, находящихся в федеральной собственности»;

2) характеристика земельного участка с кадастровым номером 04:04:000000:189/чзу1 согласно сведениям из Единого государственного реестра недвижимости:

а) кадастровая стоимость 04:04:000000:189/чзу1 земельного участка 507334199,40 руб.;

б) общая площадь земельного участка составляет 805292380 м²;

в) испрашиваемая площадь части земельного участка составляет 612 м²;

г) количество дней ограниченного использования испрашиваемого участка 3650;

д) коэффициент платы об установлении сервитута определяется в соответствии с постановлением Правительства Российской Федерации от 23 декабря 2014 г. № 1461 «Об утверждении правил определения размера платы по соглашению об установлении сервитута в отношении земельных участков, находящихся в федеральной собственности» 0,01 процента от кадастровой стоимости, соответствует – 4,00 руб. за 10 лет ($507334199,40/805292380 \times 612 \times 0,0001 = 0,04$ руб. за 1 год, $0,04/365 \times 3650 = 4,00$ руб. за 10 лет).

10.1. Порядок расчета платы за установленный публичный сервитут:

1) размер платы за сервитут определяется в соответствии с постановлением Правительства Российской Федерации от 23 декабря 2014 г. № 1461 «Об утверждении правил определения размера платы по соглашению об установлении сервитута в отношении земельных участков, находящихся в федеральной собственности»;

2) характеристика земельного участка с кадастровым номером 04:04:000000:189/чзу2 согласно сведениям из Единого государственного реестра недвижимости:

- а) кадастровая стоимость 04:04:000000:189/чзу2 земельного участка 507334199,40 руб.;
- б) общая площадь земельного участка составляет 805292380 м²;
- в) испрашиваемая площадь части земельного участка составляет 3781 м²;
- г) количество дней ограниченного использования испрашиваемого участка 3650;

д) коэффициент платы об установлении сервитута определяется в соответствии с постановлением Правительства Российской Федерации от 23 декабря 2014 г. № 1461 «Об утверждении правил определения размера платы по соглашению об установлении сервитута в отношении земельных участков, находящихся в федеральной собственности» 0,01 процента от кадастровой стоимости, соответствует – 2,40 руб. за 10 лет ($507334199,40/805292380 \times 3781 \times 0,0001 = 0,24$ руб. за 1 год, $0,24/365 \times 3650 = 2,40$ руб. за 10 лет).

10.2. Порядок расчета платы за установленный публичный сервитут:

1) размер платы за сервитут определяется в соответствии с постановлением Правительства Российской Федерации от 23 декабря 2014 г. № 1461 «Об утверждении правил определения размера платы по соглашению об установлении сервитута в отношении земельных участков, находящихся в федеральной собственности»;

2) характеристика земельного участка с кадастровым номером 04:04:000000:189/чзу3 согласно сведениям из Единого государственного реестра недвижимости:

- а) кадастровая стоимость 04:04:000000:189/чзу3 земельного участка 507334199,40 руб.;
- б) общая площадь земельного участка составляет 805292380 м²;
- в) испрашиваемая площадь части земельного участка составляет 1588 м²;
- г) количество дней ограниченного использования испрашиваемого участка 3650;

д) коэффициент платы об установлении сервитута определяется в соответствии с постановлением Правительства Российской Федерации от 23 декабря 2014 г. № 1461 «Об утверждении правил определения размера платы по соглашению об установлении сервитута в отношении земельных участков, находящихся в федеральной собственности» 0,01 процента от кадастровой стоимости, соответствует – 1,00 руб. за 10 лет ($507334199,40/805292380 \times 1588 \times 0,0001 = 0,10$ руб. за 1 год, $0,10/365 \times 3650 = 1,00$ руб. за 10 лет).

10.3. Порядок расчета платы за установленный публичный сервитут:

1) размер платы за сервитут определяется в соответствии с постановлением Правительства Российской Федерации от 23 декабря 2014 г. № 1461 «Об утверждении правил определения размера платы по соглашению об установлении сервитута в отношении земельных участков, находящихся в федеральной собственности»;

2) характеристика земельного участка с кадастровым номером 04:04:000000:189/чзу4 согласно сведениям из Единого государственного реестра недвижимости:

- а) кадастровая стоимость 04:04:000000:189/чзу4 земельного участка 507334199,40 руб.;
- б) общая площадь земельного участка составляет 805292380 м²;
- в) испрашиваемая площадь части земельного участка составляет 6278 м²;
- г) количество дней ограниченного использования испрашиваемого участка 3650;

д) коэффициент платы об установлении сервитута определяется в соответствии с постановлением Правительства Российской Федерации от 23 декабря 2014 г. № 1461 «Об утверждении правил определения размера платы по соглашению об установлении сервитута в отношении земельных участков, находящихся в федеральной собственности» 0,01 процента от кадастровой стоимости, соответствует – 4,00 руб. за 10 лет ($507334199,40/805292380 \times 6278 \times 0,0001 = 0,40$ руб. за 1 год, $0,40/365 \times 3650 = 4,00$ руб. за 10 лет).

10.4. Порядок расчета платы за установленный публичный сервитут:

1) размер платы за сервитут определяется в соответствии с постановлением Правительства Российской Федерации от 23 декабря 2014 г. № 1461 «Об утверждении правил определения размера платы по соглашению об установлении сервитута в отношении земельных участков, находящихся в федеральной собственности»;

2) характеристика земельного участка с кадастровым номером 04:04:000000:189/чзу5 согласно сведениям из Единого государственного реестра недвижимости:

а) кадастровая стоимость 04:04:000000:189/чзу5 земельного участка 507334199,40 руб.;

б) общая площадь земельного участка составляет 805292380м²;

в) испрашиваемая площадь части земельного участка составляет 2385 м²;

г) количество дней ограниченного использования испрашиваемого участка 3650;

д) коэффициент платы об установлении сервитута определяется в соответствии с постановлением Правительства Российской Федерации от 23 декабря 2014 г. № 1461 «Об утверждении правил определения размера платы по соглашению об установлении сервитута в отношении земельных участков, находящихся в федеральной собственности» 0,01 процента от кадастровой стоимости, соответствует – 1,50 руб. за 10 лет (507334199,40/805292380 x 2385 x 0,0001 = 0,15 руб. за 1 год, 0,15/365*3650 = 1,50 руб. за 10 лет).

11. Плата за сервитут

а) размер платы за установленный сервитут составляет: 189чзу/1 – 4,00 руб., 189чзу/2 - 2,40 руб., 189чзу/3 – 1,00 руб., 189чзу/4 – 4,00 руб., 189чзу/5 - 1,50 руб.;

б) плата за установленный сервитут вносится Пользователем одновременно в течение 60 календарных дней с даты подписания настоящего публичного сервитута;

в) плата за установленный публичный сервитут по настоящему в полном объеме перечисляется обладателем публичного сервитута в ОТДЕЛЕНИЕ НБ -РЕСПУБЛИКА АЛТАЙ БАНКА РОССИИ // УФК по Республике Алтай г. Горно-Алтайска, УФК по Республике Алтай (Минприроды РА) № лицевого счета 04772000200, р/с 03100643000000017700 БИК 018405033, код ОКТМО 84615435, ИНН 0411130302, КПП 041101001, код бюджетной классификации 91911105326100000120;

г) пользователь оплачивает плату за установленный сервитут на основании настоящего Распоряжения, счета - фактуры Собственником не выставляются.

13. Контроль за исполнением настоящего Распоряжения возложить на заместителя министра Идубалину Т.А.»

Исполняющий обязанности
министра



А.И. Сумачаков



РАСПОРЯЖЕНИЕ

ЖАКААН

«8» 11 2024 г.

№ 836

Об установлении публичного сервитута на часть земельного участка

В соответствии со статьями 9, 21, 23.2, 23.3, 45, 83, 111.1, 115 Лесного кодекса Российской Федерации, статьей 274 Гражданского кодекса Российской Федерации, статьей 39.37, пунктом 3 статьи 39.47 Земельного кодекса Российской Федерации, руководствуясь подпунктом «а» пункта 6 Положения о Министерстве природных ресурсов и экологии Республики Алтай, утвержденного постановлением Правительства Республики Алтай от 21 мая 2015 г. № 135, заключения разработанных проектных решений Филиал ПАО «Россети Сибирь», на основании заявления общества с ограниченной ответственностью Филиала «Россети Сибирь»-«Алтайэнерго» ИНН 2460069527, ОГРН 1052460054327.

1. Установить публичный сервитут в отношении части земельного участка с кадастровым номером 04:04:000000:189/чзу1, площадью 0,0612 га, с кадастровым номером 04:04:000000:189/чзу2, с площадью 0,3781 га, с кадастровым номером 04:04:000000:189/чзу3, с площадью 0,1588 га, с кадастровым номером 04:04:000000:189/чзу4 с площадью 0,6278 га, с кадастровым номером 04:04:000000:189/чзу5 с площадью 0,2385 га, с местоположение Российская Федерация, Республика Алтай, Шебалинский район, Шебалинское лесничество, Чергинское участковое лесничество, Лесная дача АЭХ СО РАН, квартал № 239 части выделов №№ 8, 11, Лесная дача ЗАО «Новый путь», квартал № 263 части выделов №№ 1, 4, квартал № 264 часть выдела № 4.

2. Срок действия сервитута 10 лет.

3. Цель предоставления – размещения объекта электросетевого хозяйства: Строительство ВЛ-10кВ, установка КМТП-10/0,4кВ, ВЛИ-0,4кВ для электроснабжения электроустановки объекта «дом животновода, жилой дом» заявитель Бадиков М.В +1к.н 04:04:040401:0102, к.н 04:04:040301:148. Местоположение объекта: Российская Федерация, Республика Алтай, Шебалинский район, Шебалинское лесничество, Чергинское участковое лесничество, Лесная дача АЭХ СО РАН, квартал № 239 части выделов №№ 8, 11, Лесная дача ЗАО «Новый путь», квартал № 263 части выделов №№ 1, 4, квартал № 264 часть выдела № 4, с кадастровыми номерами 04:04:000000:189/чзу1, площадью 0,0612 га, 04:04:000000:189/чзу2 площадью 0,3781 га, 04:04:000000:189/чзу3, площадь 0,1588 га.

га, 04:04:000000:189/чзу4, площадь 0,6278, 04:04:000000:189/чзу5, площадь 0,2385 га. .

4. Границы публичного сервитута показаны в Схеме границ сервитута, с приложением количественных и качественных характеристик лесного участка, являются неотъемлемой частью настоящего Распоряжения.

5. Обременение лесного участка публичным сервитутом не лишает Собственника прав владения, пользования и распоряжения этим лесным участком в целом. Осуществление сервитута Обладателем сервитута должно быть наименее обременительным для земельного участка Собственника, в отношении которого он установлен.

По данным государственного лесного реестра обременения правами третьих лиц отсутствуют.

6. Сервитут не может быть самостоятельным предметом купли-продажи, залога и не может передаваться каким-либо способом лицам, не являющимся Собственниками/Пользователями земельного участка, для обеспечения использования которого сервитут установлен.

7. Обладатель публичного сервитута обязан в соответствии со статьей 88 Лесного кодекса Российской Федерации, приказом Минприроды России от 16 ноября 2021 г. № 864 «Состав проекта освоения лесов, порядок его разработки и внесения в него изменений, требования к формату проекта освоения лесов в форме электронного документа» разработать проект освоения лесов.

8. В случае заготовки древесины на лесных участках в целях использования строительства, реконструкции, эксплуатации линейных объектов реализовать полученную древесину в порядке, утвержденном постановлением Правительства Российской Федерации от 23 июля 2009 г. № 604 «О реализации древесины, которая получена при использовании лесов, расположенных на землях лесного фонда, в соответствии со статьями 43 - 46 Лесного кодекса Российской Федерации».

9. В случае прекращения действия сервитута привести земельный участок в состояние пригодное для его использования в соответствии с видом разрешенного использования.

10. Порядок расчета платы за установленный публичный сервитут:

1) размер платы за сервитут определяется в соответствии с постановлением Правительства Российской Федерации от 23 декабря 2014 г. № 1461 «Об утверждении правил определения размера платы по соглашению об установлении сервитута в отношении земельных участков, находящихся в федеральной собственности»;

2) характеристика земельного участка с кадастровыми номерами 04:04:000000:189/чзу1 согласно сведениям из Единого государственного реестра недвижимости:

а) кадастровая стоимость 04:04:000000:189/чзу1 земельного участка 507361024.17 руб.;

б) общая площадь земельного участка составляет 805334959 м²;

в) испрашиваемая площадь части земельного участка составляет 612 м²;

г) количество дней ограниченного использования испрашиваемого участка
3650

д) коэффициент платы об установлении сервитута определяется в соответствии с постановлением Правительства Российской Федерации от 23 декабря 2014 г. № 1461 «Об утверждении правил определения размера платы по соглашению об установлении сервитута в отношении земельных участков, находящихся в федеральной собственности» 0,01 процента от кадастровой стоимости, соответствует – 4 рубля за 10 лет $(507361024.17 / 805334959 \times 612 \times 0,0001 = 0,04$ рублей за 1 год, $0,04/365 \times 3650 = 4$ рубля за 10 лет).

10.1. Порядок расчета платы за установленный публичный сервитут:

1) размер платы за сервитут определяется в соответствии с постановлением Правительства Российской Федерации от 23 декабря 2014 г. № 1461 «Об утверждении правил определения размера платы по соглашению об установлении сервитута в отношении земельных участков, находящихся в федеральной собственности»;

2) характеристика земельного участка с кадастровыми номерами 04:04:000000:189/чзу2 согласно сведениям из Единого государственного реестра недвижимости:

а) кадастровая стоимость 04:04:000000:189/чзу2 земельного участка 507361024.17 руб.;

б) общая площадь земельного участка составляет 805334959 м²;

в) испрашиваемая площадь части земельного участка составляет 3781 м²;

г) количество дней ограниченного использования испрашиваемого участка
3650

д) коэффициент платы об установлении сервитута определяется в соответствии с постановлением Правительства Российской Федерации от 23 декабря 2014 г. № 1461 «Об утверждении правил определения размера платы по соглашению об установлении сервитута в отношении земельных участков, находящихся в федеральной собственности» 0,01 процента от кадастровой стоимости, соответствует – 2,40 рубля за 10 лет $(507361024.17 / 805334959 \times 3781 \times 0,0001 = 0,24$ рублей за 1 год, $0,24/365 \times 3650 = 2,40$ рубля за 10 лет).

10.2. Порядок расчета платы за установленный публичный сервитут:

1) размер платы за сервитут определяется в соответствии с постановлением Правительства Российской Федерации от 23 декабря 2014 г. № 1461 «Об утверждении правил определения размера платы по соглашению об установлении сервитута в отношении земельных участков, находящихся в федеральной собственности»;

2) характеристика земельного участка с кадастровыми номерами 04:04:000000:189/чзу3 согласно сведениям из Единого государственного реестра недвижимости:

а) кадастровая стоимость 04:04:000000:189/чзу3 земельного участка 507361024.17 руб.;

б) общая площадь земельного участка составляет 805334959 м²;

в) испрашиваемая площадь части земельного участка составляет 1588 м²;

г) количество дней ограниченного использования испрашиваемого участка 3650

д) коэффициент платы об установлении сервитута определяется в соответствии с постановлением Правительства Российской Федерации от 23 декабря 2014 г. № 1461 «Об утверждении правил определения размера платы по соглашению об установлении сервитута в отношении земельных участков, находящихся в федеральной собственности» 0,01 процента от кадастровой стоимости, соответствует – 1 рубль за 10 лет ($507361024.17 / 805334959 \times 1588 \times 0,0001 = 0,10$ рублей за 1 год, $0,10/365 \times 3650 = 1$ рубль за 10 лет).

10.3. Порядок расчета платы за установленный публичный сервитут:

1) размер платы за сервитут определяется в соответствии с постановлением Правительства Российской Федерации от 23 декабря 2014 г. № 1461 «Об утверждении правил определения размера платы по соглашению об установлении сервитута в отношении земельных участков, находящихся в федеральной собственности»;

2) характеристика земельного участка с кадастровыми номерами 04:04:000000:189/чзу4 согласно сведениям из Единого государственного реестра недвижимости:

а) кадастровая стоимость 04:04:000000:189/чзу4 земельного участка 507361024.17 руб.;

б) общая площадь земельного участка составляет 805334959 м²;

в) испрашиваемая площадь части земельного участка составляет 6278 м²;

г) количество дней ограниченного использования испрашиваемого участка 3650

д) коэффициент платы об установлении сервитута определяется в соответствии с постановлением Правительства Российской Федерации от 23 декабря 2014 г. № 1461 «Об утверждении правил определения размера платы по соглашению об установлении сервитута в отношении земельных участков, находящихся в федеральной собственности» 0,01 процента от кадастровой стоимости, соответствует – 4 рубля за 10 лет ($507361024.17 / 805334959 \times 6278 \times 0,0001 = 0,04$ рублей за 1 год, $0,04/365 \times 3650 = 4$ рубля за 10 лет).

10.4. Порядок расчета платы за установленный публичный сервитут:

1) размер платы за сервитут определяется в соответствии с постановлением Правительства Российской Федерации от 23 декабря 2014 г. № 1461 «Об утверждении правил определения размера платы по соглашению об установлении сервитута в отношении земельных участков, находящихся в федеральной собственности»;

2) характеристика земельного участка с кадастровыми номерами 04:04:000000:189/чзу5 согласно сведениям из Единого государственного реестра недвижимости:

а) кадастровая стоимость 04:04:000000:189/чзу5 земельного участка 507361024.17 руб.;

б) общая площадь земельного участка составляет 805334959 м²;

в) испрашиваемая площадь части земельного участка составляет 2385 м²;

г) количество дней ограниченного использования испрашиваемого участка 3650

д) коэффициент платы об установлении сервитута определяется в соответствии с постановлением Правительства Российской Федерации от 23 декабря 2014 г. № 1461 «Об утверждении правил определения размера платы по соглашению об установлении сервитута в отношении земельных участков, находящихся в федеральной собственности» 0,01 процента от кадастровой стоимости,

соответствует – 1 рубля за 10 лет ($507361024.17 / 805334959 \times 1588 \times 0,0001 = 0,10$ рублей за 1 год, $0,10/365 \times 3650 = 1$ рубля за 10 лет.

11. Плата за сервитут

а) Размер платы за установленный сервитут составляет $чзу/1 = 0,40$ рубля, $чзу/2 = 2,40$ рубля, $чзу/3 = 1$ рубль.

б) Плата за установленный сервитут вносится Пользователем единовременно в течение 60 календарных дней с даты подписания настоящего публичного сервитута.

в) Плата за установленный публичный сервитут по настоящему в полном объеме перечисляется владельцем публичного сервитута в ОТДЕЛЕНИЕ НБ - РЕСПУБЛИКА АЛТАЙ БАНКА РОССИИ // УФК по Республике Алтай г. Горно-Алтайска, УФК по Республике Алтай (Минприроды РА) № лицевого счета 04772000200, р/с 03100643000000017700 БИК 018405033, код ОКТМО 84615435, ИНН 0411130302, КПП 041101001, код бюджетной классификации 91911105326100000120

г) Пользователь оплачивает плату за установленный сервитут на основании настоящего Распоряжение, счета- фактуры Собственником не выставляются.

12. Отделу организации лесопользования и государственного лесного реестра (Тодошевой А.В.) направить копию настоящего Распоряжения в течении десяти дней со дня его принятия в Управление Росреестра по Республике Алтай.

13. Контроль за исполнением настоящего Распоряжения возложить на заместителя министра М.Н. Черкасову.

Министр

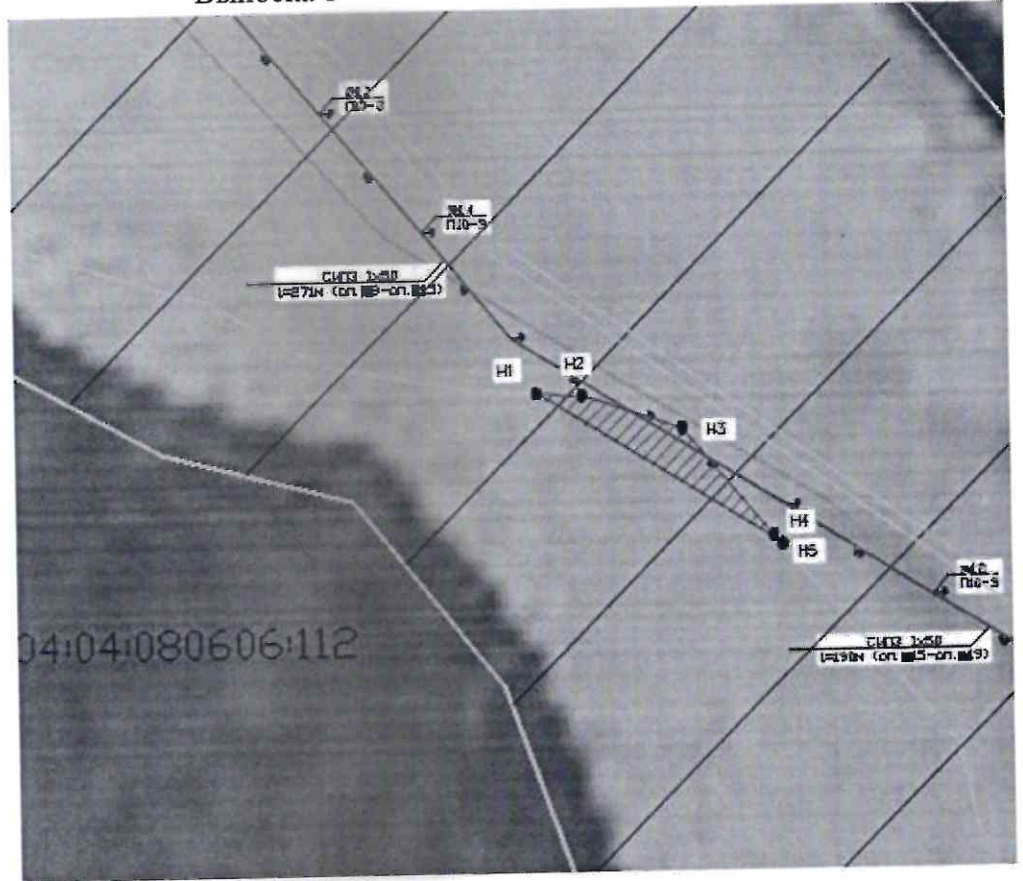
А.И. Сумачаков

Приложения №1
Распоряжение № 836
от «08» 11 2024г.

*Графическое описание местоположения
границ публичного сервитута*

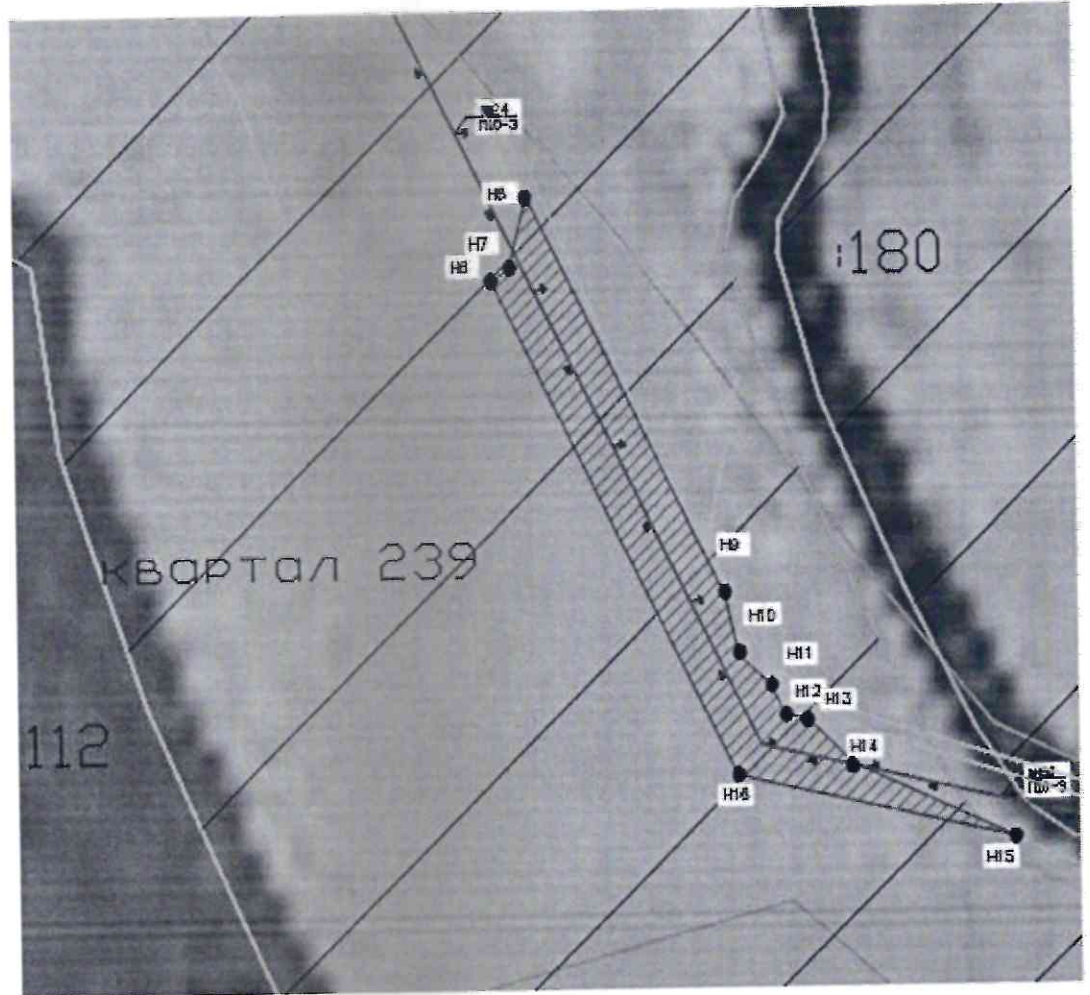
Система координат: МСК-04, зона-1
Метод определения координат: Аналитический метод
Средняя квадратическая погрешность: Мт – 5

Выноска 1








Масштаб 1:1500

Выноска 2

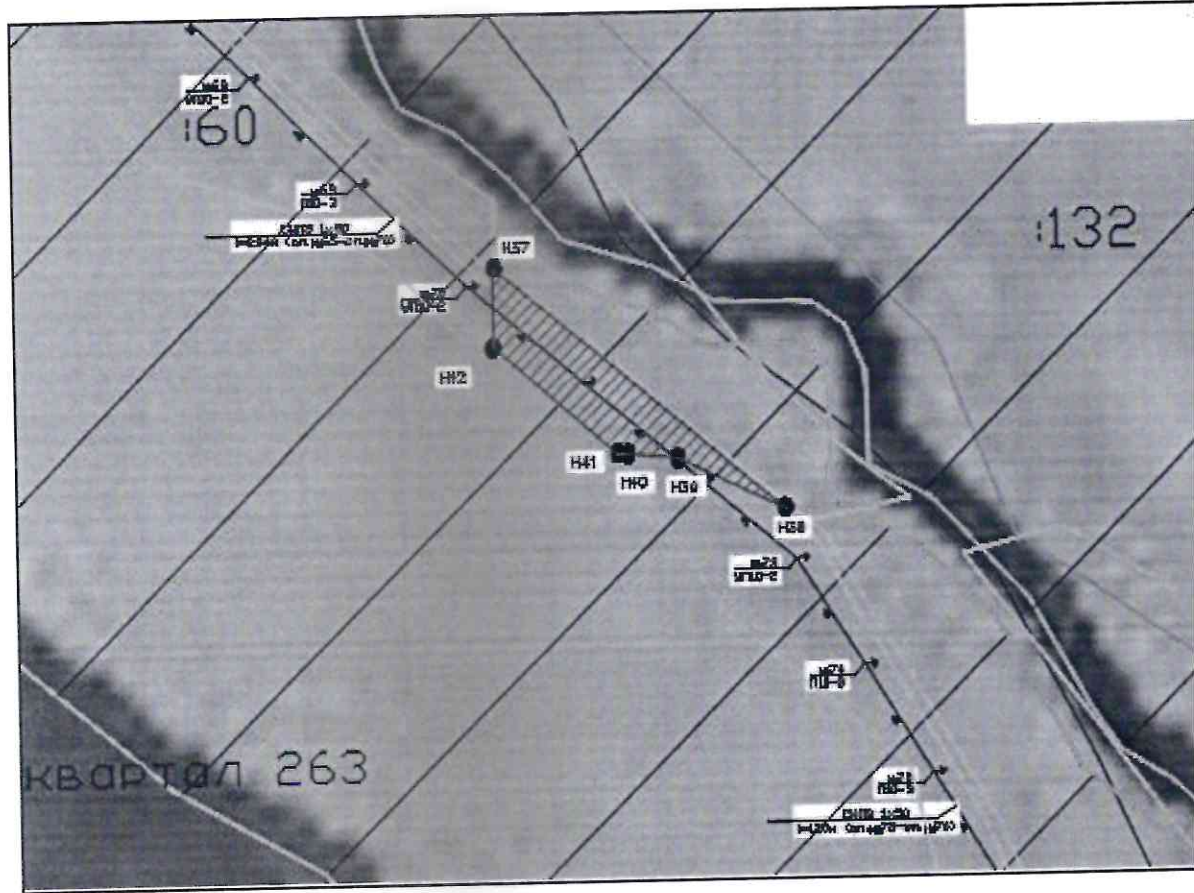


Масштаб 1:1500

Условные Обозначения:






-  Проектные границы публичного сервитута для размещения ЛЭП
-  Граница земельного участка по данным ГКН
-  Граница земельного участка в отношении которого испрашивается публичный сервитут
-  ● - образованная точка
-  — проектируемая ВЛ-10 кВ

Выноска 3




Масштаб 1:2000

Условные Обозначения:






-  Проектные границы публичного сервитута для размещения ЛЭП
-  Граница земельного участка по данным ГКН
-  Граница земельного участка в отношении которого испрашивается публичный сервитут
-  ●1 - образованная точка
-  — проектируемая ВЛ-10 кВ

Выноска 4

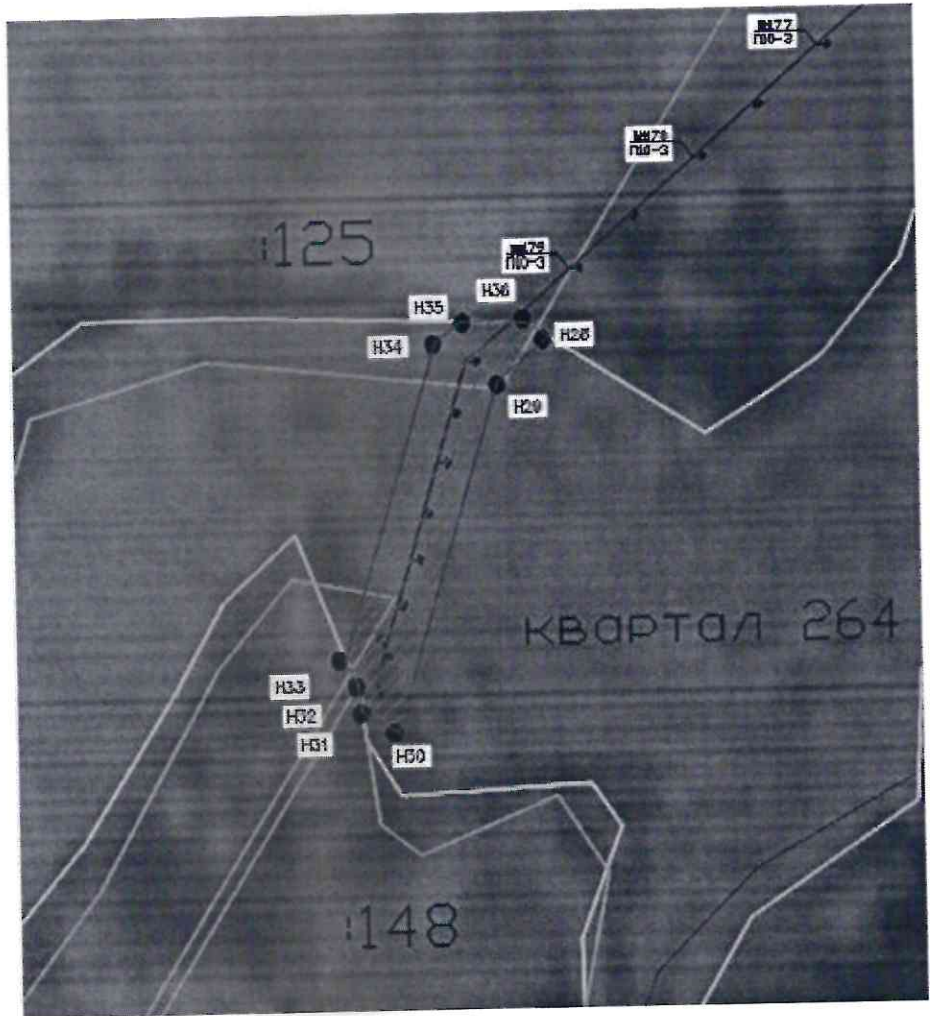


Масштаб 1:1500

Условные Обозначения:






-  Проектные границы публичного сервитута для размещения ЛЭП
-  Граница земельного участка по данным ГКН
-  Граница земельного участка в отношении которого испрашивается публичный сервитут
-  ● - образованная точка
-  — проектируемая ВЛ-10 кВ

Выноска 5



Масштаб 1:1500

Условные Обозначения:

-  Проектные границы публичного сервитута для размещения ЛЭП
-  Граница земельного участка по данным ГКН
-  Граница земельного участка в отношении которого испрашивается публичный сервитут
-  ●1 - образованная точка
-  - проектируемая ВЛ-10 кВ

Лист № 1

Графическое описание местоположения границ публичного сервитута

Описание границ публичного сервитута

Условный номер части земельного участка:

04:04:000000:189/чзу1

Площадь земельного участка:		612 кв.м.	
Точки	Координаты, м		
	X	Y	
1	2	3	
н1	590616,98	1297748,60	
н2	590615,57	1297764,07	
н3	590606,55	1297790,73	
н4	590575,46	1297816,85	
н5	590572,91	1297819,02	
н1	590616,98	1297748,60	
Условный номер части земельного участка:		04:04:000000:189/чзу2	
Площадь земельного участка:		3781 кв.м.	
Точки	Координаты, м		
	X	Y	
1	2	3	
н6	590325,98	1298042,55	
н7	590329,59	1298048,20	
н8	590349,91	1298053,12	
н9	590235,48	1298109,11	
н10	590217,83	1298113,13	
н11	590208,91	1298122,10	
н12	590200,33	1298126,32	
н13	590198,92	1298132,31	
н14	590185,82	1298145,61	
н15	590168,62	1298182,50	
н16	590183,02	1298112,52	
н6	590325,98	1298042,55	
Условный номер части земельного участка:		04:04:000000:189/чзу3	
Площадь земельного участка:		1588кв.м.	
Точки	Координаты, м		
	X	Y	
1	2	3	
н37	588742,95	1299125,55	
н38	588666,37	1299216,76	
н39	588682,65	1299182,73	
н40	588684,16	1299166,76	
н41	588684,45	1299163,58	
н42	588717,70	1299124,83	
н37	588742,95	1299125,55	
Условный номер части земельного участка:		04:04:000000:189/чзу4	
Площадь земельного участка:		6278 кв.м.	
Точки	Координаты, м		
	X	Y	
1	2	3	
н17	588512,20	1298738,44	
н18	588475,91	1298738,87	
н19	588306,67	1298696,47	
н20	588247,88	1298660,92	
н21	588213,14	1298662,18	
н22	588203,90	1298642,51	

н23	588253,12	1298640,71
н24	588314,44	1298677,80
н25	588478,26	1298718,84
н26	588503,89	1298718,54
н27	588510,08	1298737,74
н17	588512,20	1298738,44
Условный номер части земельного участка:		04:04:000000:189/чзу5
Площадь земельного участка:		2385кв.м.
Точки	Координаты, м	
	X	Y
1	2	3
н28	585991,61	1297342,97
н29	585978,68	1297328,00
н30	585878,07	1297298,20
н31	585883,94	1297287,87
н32	585891,87	1297286,76
н33	585898,68	1297283,45
н34	585989,98	1297310,49
н35	585996,27	1297317,77
н36	585995,67	1297336,65
н28	585991,61	1297342,97

Количественные и качественные характеристики

Целевое назначение лесов

Таблица № 1

Целевое назначение лесов	Площадь, га
1	2
Защитные леса, всего	-
В том числе:	-
1) леса, расположенные на особо охраняемых природных территориях;	-
2) леса, расположенные в водоохраных зонах;	-
3) леса, выполняющие функции защиты природных и иных объектов:	-
Из них:	-
1) леса, расположенные в первом и втором поясах зон санитарной охраны источников питьевого и хозяйственно-бытового водоснабжения (леса, расположенные в границах соответствующих поясов зон санитарной охраны источников питьевого и хозяйственнобытового водоснабжения, установленных в соответствии с требованиями законодательства в области обеспечения санитарно-эпидемиологического благополучия населения);	-
2) леса, расположенные в защитных полосах лесов (леса, расположенные в границах полос отвода железных дорог и придорожных полос автомобильных дорог, установленных в соответствии с законодательством Российской Федерации о железнодорожном транспорте, законодательством об автомобильных дорогах и о дорожной деятельности);	-
3) леса, расположенные в зеленых зонах (леса, расположенные на землях лесного фонда и землях иных категорий, выделяемые в целях обеспечения защиты населения от воздействия неблагоприятных явлений природного и техногенного происхождения, сохранения и восстановления окружающей среды);	-
4) леса, расположенные в лесопарковых зонах (леса, расположенные на землях лесного фонда и землях иных категорий, используемые в целях организации отдыха населения, сохранения санитарно-гигиенической, оздоровительной функций и эстетической ценности природных ландшафтов);	-
5) горно-санитарные леса (леса, расположенные в границах зон округов санитарной (горносанитарной) охраны лечебно-оздоровительных местностей и курортов, установленных в соответствии с законодательством Российской Федерации о природных лечебных ресурсах, лечебно-оздоровительных местностях и курортах).	-
4) ценные леса:	-
Из них: 1) государственные защитные лесные полосы (леса линейного типа, искусственно созданные в лесостепных, степных зонах, зонах полупустынь и пустынь, выполняющие климаторегулирующие, почвозащитные, противозрозионные и водорегулирующие функции);	-
2) противозрозионные леса (леса, предназначенные для охраны земель от эрозии);	-
3) пустынные, полупустынные леса (леса, расположенные в зоне полупустынь и пустынь, выполняющие защитные функции);	-
4) лесостепные леса (леса, расположенные в степной зоне, лесостепной зоне, выполняющие защитные функции);	-
5) лесотундровые леса (леса, расположенные в неблагоприятных природно-климатических условиях на границе с тундрой, выполняющие защитные и климаторегулирующие функции);	-
6) горные леса (леса, расположенные в зоне горного Северного Кавказа и горного Крыма, в Южно-Сибирской горной зоне, в иных горных местностях на границе с верхней безлесной частью горных вершин и хребтов (малолесные горные территории), имеющие защитное и противозрозионное значение);	-
7) леса, имеющие научное или историко-культурное значение (леса, расположенные на землях историко-культурного назначения и в зонах охраны объектов культурного наследия, леса, являющиеся объектами исследований генетических качеств деревьев, кустарников и	-

лиан (генетические резерваты), образцами достижений лесохозяйственной науки и практики, а также уникальные по продуктивности леса);	
8) леса, расположенные в орехово-промысловых зонах (леса, являющиеся сырьевой базой для заготовки кедровых орехов);	-
9) лесные плодовые насаждения (леса, в составе которых произрастают ценные плодово-ягодные и орехоплодные породы деревьев и кустарников);	-
10) ленточные боры (леса, исторически сформировавшиеся в жестких почвенно-климатических условиях среди безлесных степных, полупустынных и пустынных пространств, имеющие важное климаторегулирующее, почвозащитное и водоохранное значение);	-
11) запретные полосы лесов, расположенные вдоль водных объектов (леса, примыкающие непосредственно к руслу реки или берегу другого водного объекта, а при безлесной пойме - к пойме реки, выполняющие водорегулирующие функции);	-
12) нерестоохраняемые полосы лесов (леса, расположенные в границах рыбоохраняемых зон или рыбохозяйственных заповедных зон, установленных в соответствии с законодательством о рыболовстве и сохранении водных биологических ресурсов).	-
5) городские леса.	-
Эксплуатационные леса	1,4644
Резервные леса	-
Итого:	1,4644

Распределение земель

Таблица № 2

Общая площадь, га	В том числе									
	лесные земли					нелесные земли				
	покрытые лесной растительностью, всего	в том числе, покрытые лесными культурами	лесные питомники и плантации	Не занятые лесными насаждениями	итого	сенокосы	просеки	пастбища	другие	итого
1,4644	1,4644	-	-	-	1,4644	-	-	-	-	-

Таксационное описание участка:

Таблица № 3

Наименование участкового лесничества	№ квартала	№ выдела	Площадь, га	Состав насаждения	Класс возраста / возраст лет	Бонн-тет	Полнота	Общий запас древесины, куб.м
Чергинское / Лесная дача АЭХ СО РАН	239	ч 8	0,0612	7БЗЛ+Б	7/65	3	0,7	11
	239	ч 11	0,3781	8Б2Л	7/65	3	0,4	26
Чергинское / Лесная дача ЗАО «Новый путь»	263	1ч	0,6278	7Б4Л=Л	6/55	2	0,7	100
	263	4ч	0,1588	7БЗЛ	6/55	2	0,5	18
	264	4ч	0,2385	7БЗЛ	7/65	3	0,5	26
Всего	-	-	1,4644	-	-	-	-	181

Характеристика насаждений лесного участка

Таблица № 4

Участковое лесничество/у рочище	№ квартала	№ выдела (часть)	Состав насаждения или характеристик а лесного участка при отсутствии насаждения*	Площадь (га)/ Запас древесины при наличии (куб. м)	В том числе по группам возраста древостоя (га/куб. м)			
					мол од яки	средневоз растные	приспе вающие	спелые и перестойн
04:04:000000:189/чзу1								
Чергинское / Лесная дача АЭХ СО РАН	239	8	7Б3Л+Б	0,0612/11	-	-	-	0,0612/11
04:04:000000:189/чзу2								
Чергинское / Лесная дача АЭХ СО РАН»	239	11	8Б2Л	0,3781/26	-	-	-	0,3781/26
04:04:000000:189/чзу3								
Чергинское / Лесная дача ЗАО «Новый путь»	263	4	7Б3Л	0,1588/18	-	-	-	0,1588/18
04:04:000000:189/чзу4								
Чергинское / Лесная дача ЗАО «Новый путь»	263	1	7Б4Л+Л	0,6278/100	-	-	-	0,6278/100
04:04:000000:189/чзу5								
Чергинское / Лесная дача ЗАО «Новый путь»	264	4	7Б3Л	0,2385/26	-	-	-	0,2385/26
Всего				1,4644/181	-	-	-	1,4644/181

Виды и объемы использования лесов на проектируемых лесных участках

Таблица № 5

Целевое назначение лесов	Хозяйство, (хвойное, твердолиственное, мягколиственное)	Площадь, (га)	Единица измерения	Объем использования лесов (изъятия лесных ресурсов)
Вид разрешенного использования лесов – в соответствии с лесохозяйственным регламентом (для строительства, реконструкции и эксплуатации линейных объектов) Цель предоставления лесного участка – для строительства, реконструкции и эксплуатации линейного объекта				
эксплуатационные леса	мягколиственное	1,4644	куб.м	181

Сведения об обременениях проектируемого лесного участка

По данным государственного лесного реестра проектируемый лесной участок не имеет обременений третьих лиц.

Сведения о наличии зданий, сооружений, объектов, лесной инфраструктуры и объектов, не связанных с созданием лесной инфраструктуры на проектируемом лесном участке

Таблица № 6

№ п/п	Лесничество	Участковое лесничество	Номер квартала	Номер выдела	Наименование объекта	Площадь объекта (га)
1	2	3	4	5	6	7
-	-	-	-	-	-	-

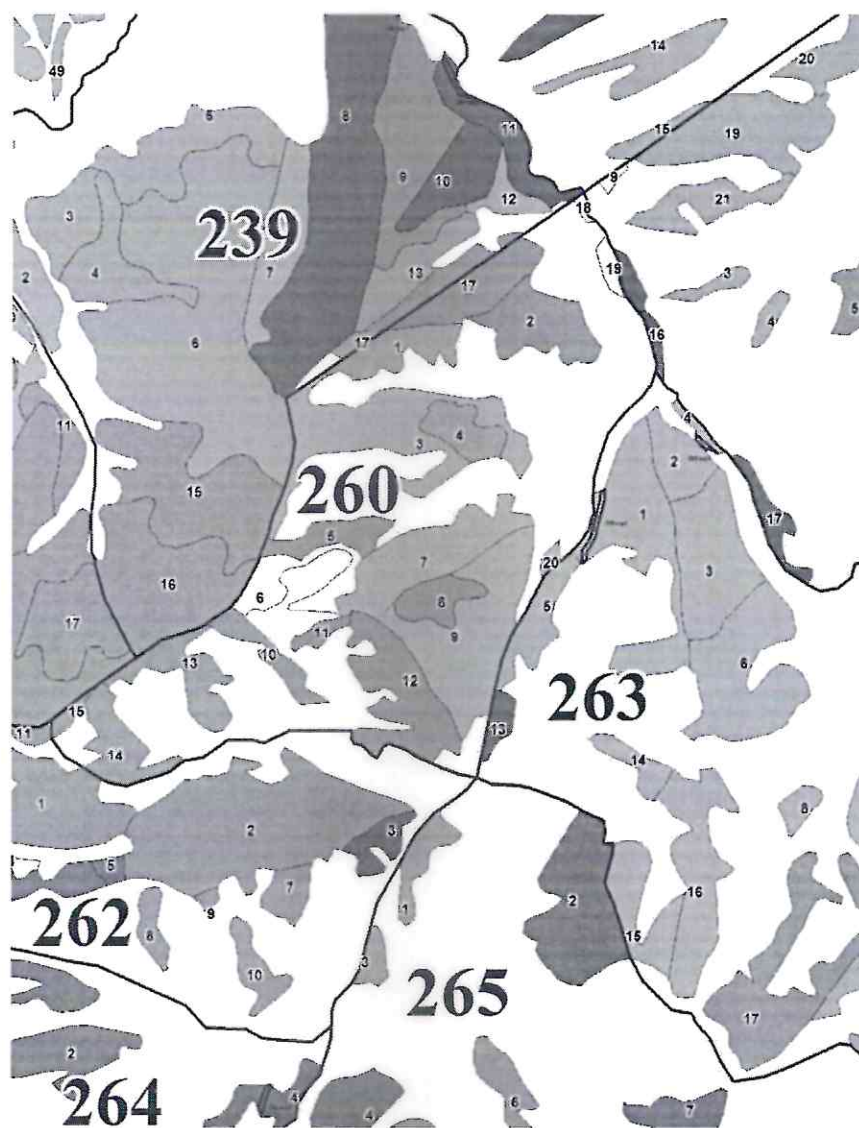
Сведения о наличии на проектируемом лесном участке особо защитных участков лесов, особо охраняемых природных территорий, зон с особыми условиями использования территорий

Таблица № 7

№ п/п	Наименование участкового лесничества	Номер квартала	Номер выдела	ОЗУ, наименование ООПТ, виды зон с особыми условиями использования территорий	Общая площадь, га
1	2	3	4	5	6
1	Чергинское	239 263 264	8ч, 11ч 1ч, 4ч 4ч	04:04-15.1 Шебалинское лесничество	1,4644
2	Чергинское	239 263	8ч, 11ч 4ч	004:04-6.312 Водоохранная зона реки Черга от истока до устья на территории Республики Алтай	0,6
3	Чергинское	239 263	11ч 4ч	04:04-6.315 Охранная зона ВОЛС ПАО «Ростелеком» в Шебалинском районе. Охранная зона линий и сооружений связи и линий и сооружений радиодифракции	0,0769
4	Чергинское	239 263	8ч, 11ч 4ч	04:04-6.313 Прибрежная защитная полоса	0,6

Схема расположения лесного участка

Шебалинское лесничество, Чергинское участковое лесничество, Лесная дача АЭХ СО РАН, квартал № 239 части выделов №№ 8, 11, Лесная дача ЗАО «Новый путь», квартал № 263 части выделов №№ 1, 4, квартал № 264 часть выдела № 4.



масштаб 1:25000